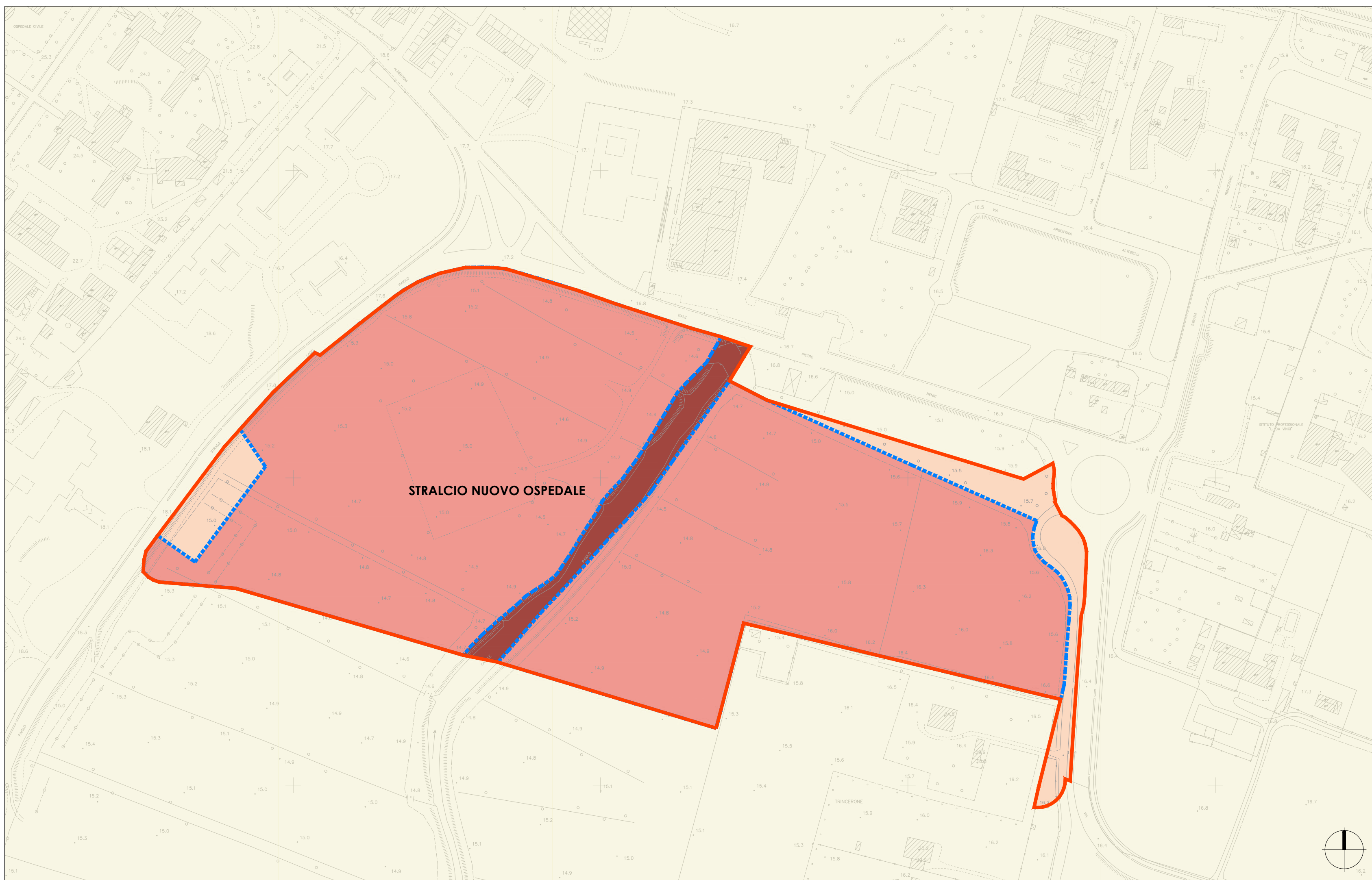


VARIANTE AL P.A. 3.6
"STRALCIO NUOVO OSPEDALE"
IN VARIANTE AL PGT

Tavola	Oggetto	
02b	ESTRATTO AEROFOTOGRAMMETRICO E DELLA MAPPA CATASTALE STATO APPROVATO E DI VARIANTE	
Scala	Committente	
1:2000	Soc. IMPRENDO S.R.L.	
Data	Aggiornamenti	Progettista
ottobre 2024	novembre 2024	Arch. Alfredo Pasquetto
Note:		
STUDIO ARCHITETTURA L.O.A. S.R.L. Via Don Gregorio Segala, 55/A - 37139 Verona tel. 0458905106 - Mail: alfredopasquetto@studioloa.it		

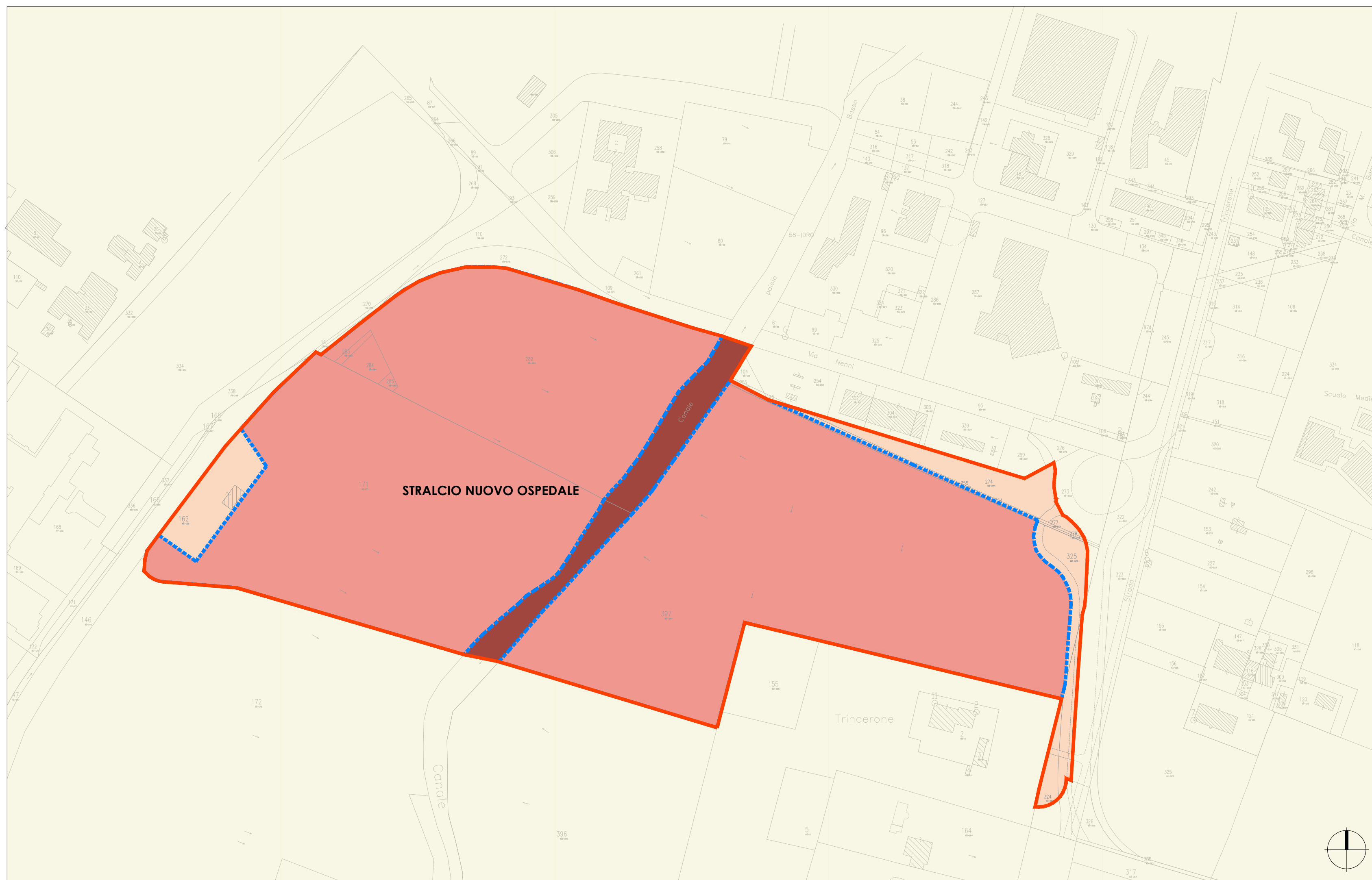
E S T R A T T O
AEROFOTOGRAMMETRICO
PA 3.6 "Stralcio
Nuovo Ospedale"
A P P R O V A T O
s c a l a 1 : 2 0 0 0

- perimetro del comparto del PA 3.6 TE - Brunetti Nuovo Ospedale - "Stralcio Nuovo Ospedale"
- limite di proprietà
- Proprietà Pitentino s.r.l. (ora Imprendo s.r.l.)
- Proprietà comunale
- Proprietà demaniale



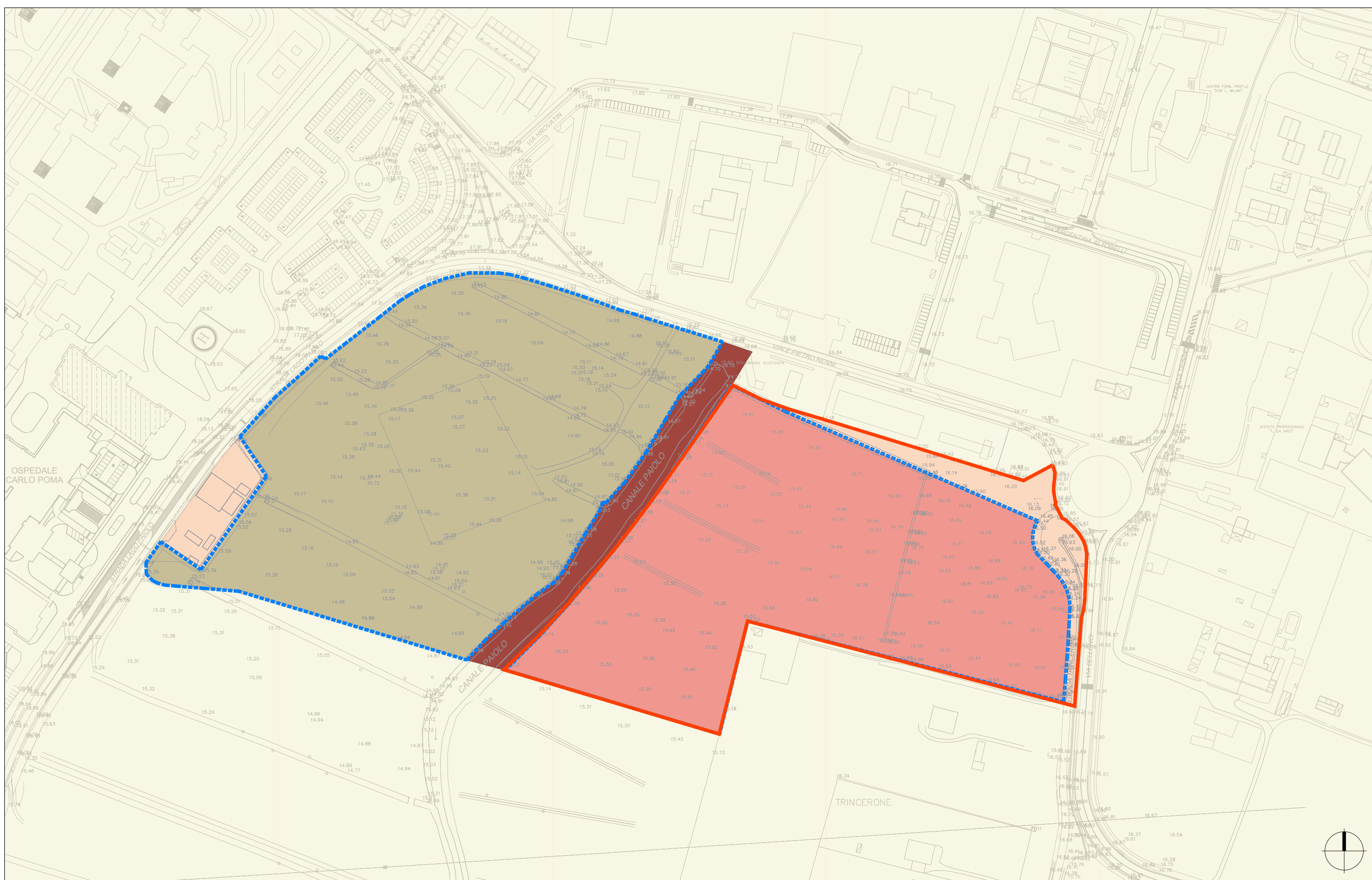
E S T R A T T O
MAPPA CATASTALE
PA 3.6 "Stralcio
Nuovo Ospedale"
A P P R O V A T O
s c a l a 1 : 2 0 0 0

- Mappali Società Pitentino S.r.l. (ora Imprendo S.r.l.)
Foglio 58 mq. 20.739
Mapp. 282 mq. 117
Mapp. 283 mq. 503
Mapp. 284 mq. 71
Mapp. 285 mq. 436
Foglio 81 mq. 30.750
Mapp. 171 mq. 43.608
Foglio 82 mq. 96.224
Mapp. 397
Area Società Pitentino S.r.l. Totale: mq. 96.224
- Mappali di proprietà Comunale
Foglio 58 mq. 2.100
Mapp. 274 mq. 45
Mapp. 277 (pte) mq. 40
Mapp. 278 (pte) mq. 346
Mapp. 355 mq. 1.287
Foglio 61 mq. 2.500
Mapp. 324 (pte) mq. 1.263
Foglio 81 mq. 2.500
Mapp. 162 mq. 1.263
Foglio 82 mq. 1.263
Mapp. 325 (pte) mq. 1.263
Area di proprietà Comunale Totale: mq. 7.581
- Mappali proprietà Demaniale
Foglio 58 mq. 5.130
58-IDRO
Superficie totale mq. 108.935



E S T R A T T O
AEROFOTOGRAMMETRICO
PA 3.6 "Stralcio
Nuovo Ospedale"
V A R I A N T E
s c a l a 1 : 2 0 0 0

- perimetro del PA 3.6 "Stralcio Nuovo Ospedale"
- limite di proprietà
- Proprietà Imprendo s.r.l.
- Proprietà comunale
- Proprietà demaniale
- Proprietà Imprendo s.r.l. da cedere al comune



E S T R A T T O
MAPPA CATASTALE
PA 3.6 "Stralcio
Nuovo Ospedale"
V A R I A N T E
s c a l a 1 : 2 0 0 0

- Mappali Società Imprendo S.r.l.
Foglio 58 mq. 20.739
Mapp. 282 mq. 117
Mapp. 283 mq. 503
Mapp. 284 mq. 71
Mapp. 285 mq. 436
Foglio 81 mq. 30.750
Mapp. 171 mq. 43.608
Foglio 82 mq. 22.028
Mapp. 478 mq. 14.678
Mapp. 479 mq. 6.902
Mapp. 480
Area Società Imprendo S.r.l. Totale: mq. 96.224
- Mappali proprietà Comunale
Foglio 58 mq. 4.123
Mapp. 273 (parte)
Mapp. 274
Mapp. 277 (parte)
Mapp. 278 (parte)
Mapp. 355
Foglio 82
Mapp. 325 (parte)
Foglio 61
Mapp. strada (parte)
Area di proprietà Comunale Totale: mq. 4.123
- Superficie totale nuovo perimetro d'intervento:
- Mappali Società Imprendo S.r.l.
Foglio 58 mq. 436
Mapp. 354
Foglio 82 mq. 22.028
Mapp. 478 mq. 14.678
Mapp. 479 mq. 6.902
Mapp. 480 tot. mq. 44.044
- Mappali di proprietà Comunale
Foglio 58
Mapp. 274
Mapp. 277 (parte)
Mapp. 278 (parte)
Mapp. 355
Foglio 82
Mapp. 325 (parte)
tot. mq. 4.123
- Nuovo perimetro del PA 3.6 "Stralcio Nuovo Ospedale"
Totale: mq. 48.167

